PIK. 4312,00

Pole pow. HUMUS ISTN. = 0,85m2

Pole pow. WYKOP = 0,03m2

Pole pow. NASYP = 0,93m2

Skala pionowa 1:100

Skala pozioma 1:100

P.P. = 117,00m

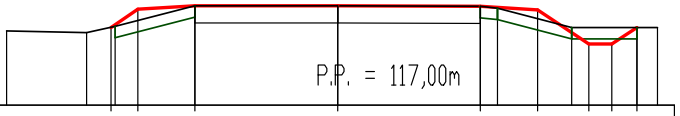

RZĘDNE PROJEKTOWANE	118,36 118,68 118,74 118,74 118,73 118,67 118,07 118,07 118,36
RZĘDNE SPODU PROJ. NAWIERZCHNI	
RZĘDNE TERENU	118,30 118,27 118,38 118,74 118,74 118,73 118,70 118,36 118,36 118,36
ODLEGŁOŚCI	-5,80 -4,40 -3,97 -3,90 -3,50 -2,50 0,00 2,50 2,80 3,50 4,10 4,40 4,80 5,24 5,60

PIK. 4343,00

Pole pow. HUMUS ISTN. = 0,76m2

Pole pow. WYKOP = 0,13m2

Pole pow. NASYP = 1,07m2

Skala pionowa 1:100

Skala pozioma 1:100

P.P. = 117,00m

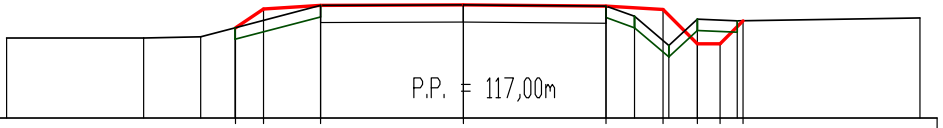

RZĘDNE PROJEKTOWANE	118,58 118,91 118,97 118,98 118,96 118,90 118,30 118,30 118,70
RZĘDNE SPODU PROJ. NAWIERZCHNI	
RZĘDNE TERENU	118,40 118,40 118,42 118,58 118,97 118,98 118,96 118,78 118,27 118,73 118,70 118,75
ODLEGŁOŚCI	-8,00 -5,60 -4,60 -4,00 -3,99 -3,50 -2,50 0,00 2,50 3,00 3,50 3,60 4,10 4,50 4,80 4,90 8,00

PIK. 4371,00

Pole pow. HUMUS ISTN. = 0,65m2

Pole pow. WYKOP = 0,04m2

Pole pow. NASYP = 0,94m2

Skala pionowa 1:100

Skala pozioma 1:100

P.P. = 117,00m

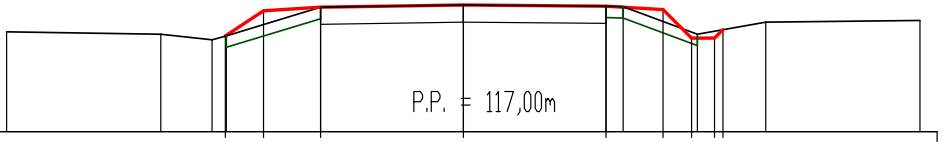

RZĘDNE PROJEKTOWANE	118,68 119,12 119,18 119,22 119,20 119,14 118,64 118,64 118,79
RZĘDNE SPODU PROJ. NAWIERZCHNI	
RZĘDNE TERENU	118,75 118,71 118,61 118,68 119,18 119,22 119,20 119,19 118,71 118,92 118,95
ODLEGŁOŚCI	-8,00 -5,30 -4,40 -4,17 -4,15 -3,50 -2,50 0,00 2,50 2,80 3,50 4,00 4,10 4,40 4,55 5,30 8,00

PIK. 4418,00

Pole pow. HUMUS ISTN. = 0,79m2

Pole pow. WYKOP = 0,13m2

Pole pow. NASYP = 0,89m2

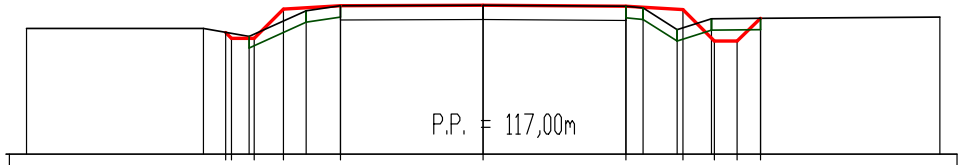

RZĘDNE PROJEKTOWANE	119,13 119,03 119,03 119,54 119,60 119,61 119,59 119,53 118,98 118,98 119,38
RZĘDNE SPODU PROJ. NAWIERZCHNI	
RZĘDNE TERENU	119,20 119,20 119,06 119,51 119,60 119,61 119,59 119,56 119,18 119,37 119,38 119,40
ODLEGŁOŚCI	-8,00 -4,90 -4,51 -4,41 -4,10 -4,01 -3,50 -3,10 -2,50 0,00 2,50 2,80 3,40 3,50 4,00 4,05 4,45 4,86 8,00

PIK. 4459,00

Pole pow. HUMUS ISTN. = 0,67m2

Pole pow. WYKOP = 0,02m2

Pole pow. NASYP = 0,39m2

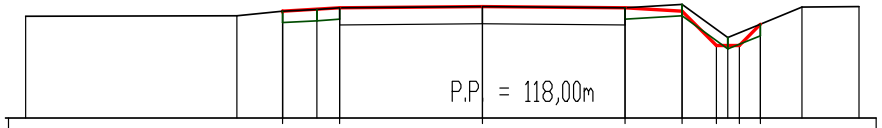

RZĘDNE PROJEKTOWANE	119,87 119,93 119,95 119,93 119,87 119,27 119,27 119,64
RZĘDNE SPODU PROJ. NAWIERZCHNI	
RZĘDNE TERENU	119,78 119,79 119,87 119,90 119,93 119,95 119,93 119,99 119,41 119,64 119,94 119,95
ODLEGŁOŚCI	-8,00 -4,30 -3,50 -2,90 -2,50 0,00 2,50 3,50 4,10 4,30 4,50 4,87 5,60 6,60

PIK. 4500,00

Pole pow. HUMUS ISTN. = 0,63m2

Pole pow. WYKOP = 0,25m2

Pole pow. NASYP = 0,45m2

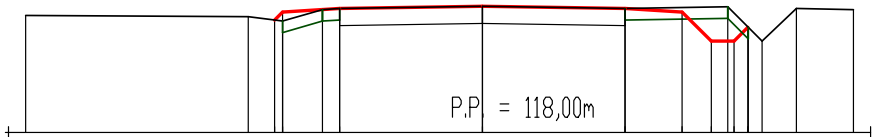

RZĘDNE PROJEKTOWANE	119,97 120,11 120,17 120,21 120,17 120,11 119,60 119,60 119,84
RZĘDNE SPODU PROJ. NAWIERZCHNI	
RZĘDNE TERENU	120,05 120,03 119,95 120,15 120,17 120,21 120,17 120,20 119,84 119,60 120,17 120,15
ODLEGŁOŚCI	-8,00 -4,10 -3,64 -3,50 -2,80 -2,50 0,00 2,50 3,50 4,01 4,30 4,41 4,65 4,66 4,90 5,50 6,50

PIK. 4545,00

Pole pow. HUMUS ISTN. = 0,58m2

Pole pow. WYK□P = 0,22m2

Pole pow. NASYP = 0,32m2

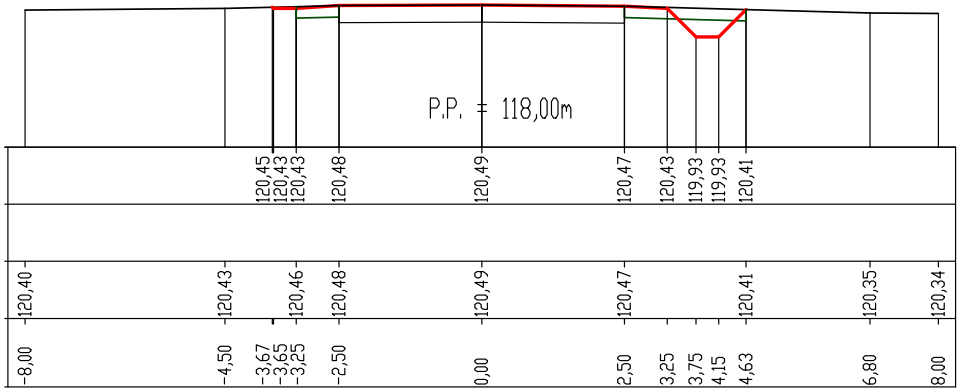
P.P. = 118,00m
120,45 120,43 120,43 120,48 120,49 120,47 120,43 119,93 119,93 120,41
120,40 120,43 120,46 120,48 120,49 120,47 120,41 120,35 120,34
-8,00 -4,50 -3,67 -3,65 -3,25 -2,50 0,00 2,50 3,25 3,75 4,15 4,63 6,80 8,00

PIK. 4678,00

Pole pow. HUMUS ISTN. = 0,89m2

Pole pow. WYK□P = 0,06m2

Pole pow. NASYP = 0,62m2

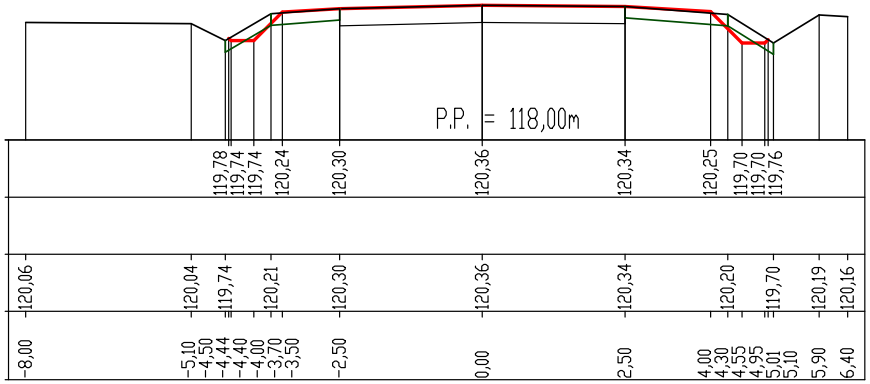
P.P. = 118,00m
119,78 119,74 119,74 120,24 120,30 120,36 120,34 120,25 119,70 119,70 119,76
120,06 120,04 119,74 120,21 120,30 120,36 120,34 120,20 119,70 120,19 120,16
-8,00 -5,10 -4,50 -4,44 -4,40 -4,00 -3,70 -3,50 -2,50 0,00 2,50 4,00 4,30 4,55 4,95 5,01 5,10 5,90 6,40

PIK. 4597,00

Pole pow. HUMUS ISTN. = 0,67m2

Pole pow. WYK□P = 0,10m2

Pole pow. NASYP = 0,53m2

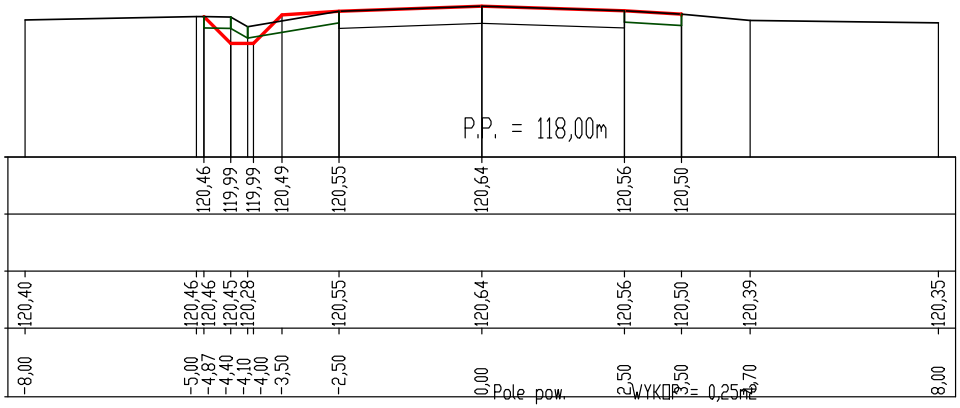
P.P. = 118,00m
120,46 119,99 119,99 120,49 120,55 120,64 120,56 120,50
120,40 120,46 120,46 120,45 120,28 120,55 120,64 120,56 120,50 120,39 120,35
-8,00 -5,00 -4,87 -4,40 -4,10 -4,00 -3,50 -2,50 0,00 2,50 3,50 4,70 8,00

PIK. 4729,00

Pole pow. HUMUS ISTN. = 0,87m2

Pole pow. WYK□P = 0,11m

Pole pow. NASYP = 0,45m

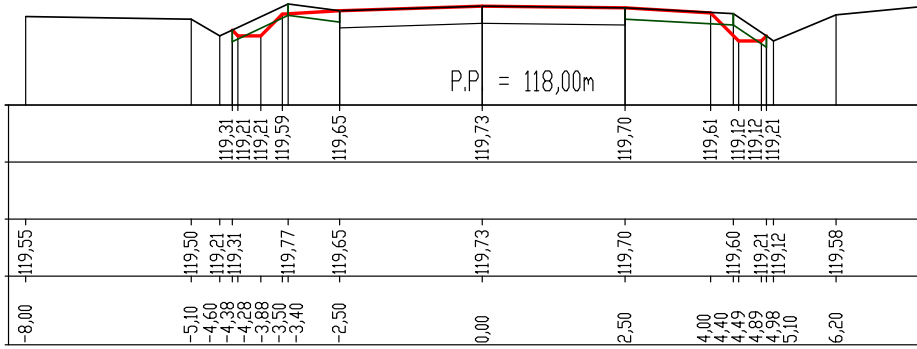
P.P = 118,00m
119,31 119,21 119,21 119,59 119,65 119,73 119,70 119,61 119,12 119,12 119,21
119,55 119,50 119,21 119,31 119,77 119,65 119,73 119,70 119,60 119,21 119,12 119,58
-8,00 -5,10 -4,60 -4,38 -4,28 -3,88 -3,50 -3,40 -2,50 0,00 2,50 4,00 4,40 4,49 4,89 4,98 5,10 6,20

PIK. 4645,00

Pole pow. HUMUS ISTN. = 0,87m2

Pole pow. WYK□P = 0,25m2

Pole pow. NASYP = 0,52m2

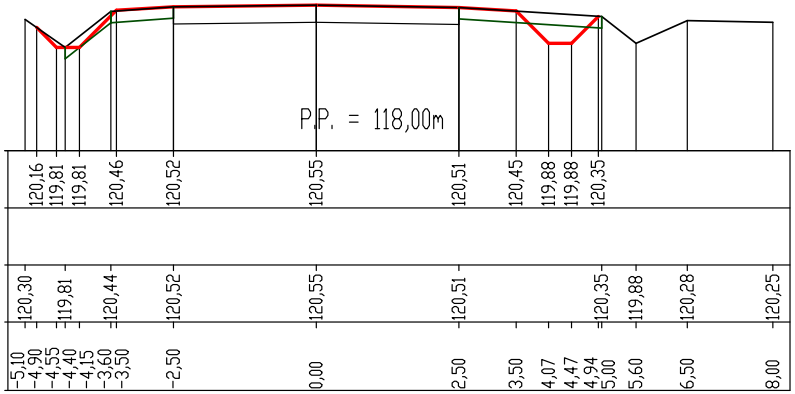
P.P. = 118,00m
120,16 119,81 119,81 120,46 120,52 120,55 120,51 120,45 119,88 119,88 120,35
120,30 119,81 120,44 120,52 120,55 120,51 120,35 119,88 120,28 120,25
-5,10 -4,90 -4,55 -4,40 -4,15 -3,60 -3,50 -2,50 0,00 2,50 3,50 4,07 4,47 4,94 5,00 5,60 6,50 8,00

PIK. 4777,00

Pole pow. HUMUS ISTN. = 0,81m2

Pole pow. WYK□P = 0,02m2

Pole pow. NASYP = 0,49m2

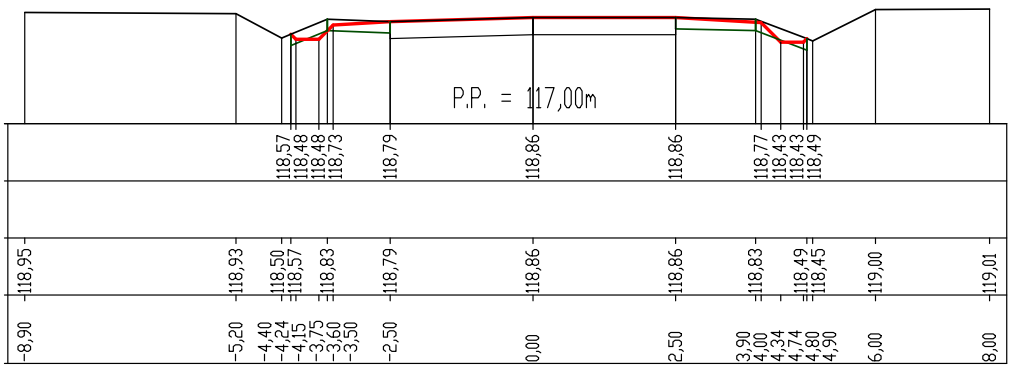
P.P. = 117,00m
118,57 118,48 118,48 118,73 118,79 118,86 118,86 118,77 118,43 118,43 118,49
118,95 118,93 118,50 118,57 118,83 118,79 118,86 118,86 118,83 118,49 118,45 119,00 119,01
-8,90 -5,20 -4,40 -4,24 -4,15 -3,75 -3,60 -3,50 -2,50 0,00 2,50 3,90 4,00 4,34 4,74 4,80 4,90 6,00 8,00

PIK. 4812,00

Pole pow. HUMUS ISTN. = 0,74m2

Pole pow. WYKOP = 0,02m2

Pole pow. NASYP = 0,60m2

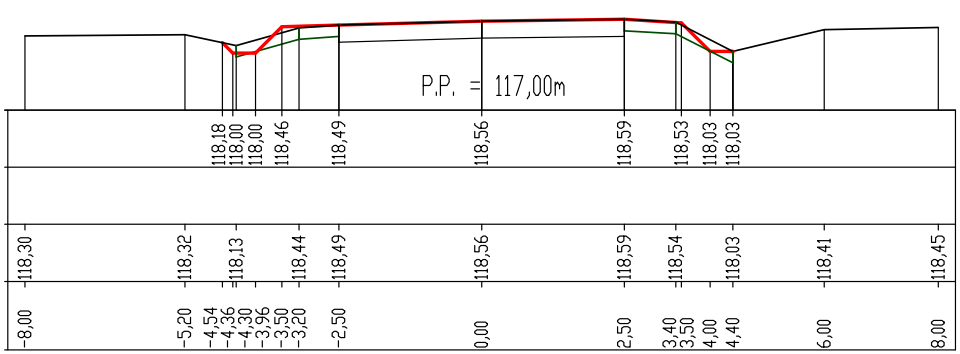
P.P. = 117,00m
118,18 118,00 118,00 118,46 118,49 118,56 118,59 118,53 118,03 118,03
118,30 118,32 118,13 118,44 118,49 118,56 118,59 118,54 118,03 118,41 118,45
-8,00 -5,20 -4,54 -4,36 -4,30 -3,96 -3,50 -3,20 -2,50 0,00 2,50 3,40 3,50 4,00 4,40 6,00 8,00

m2

m2

PIK. 4845,50

Pole pow. HUMUS ISTN. = 1,32m2

Pole pow. WYKOP = 0,16m2

Pole pow. NASYP = 1,22m2

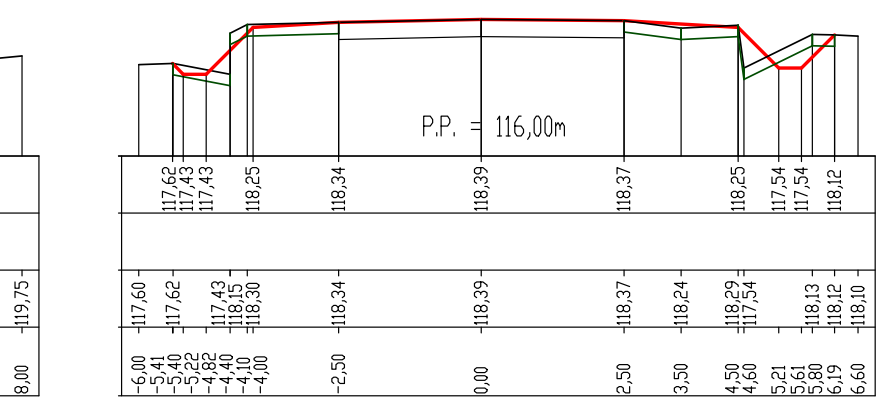
119,75
8,00
P.P. = 116,00m
117,62 117,43 117,43 118,25 118,34 118,39 118,37 118,25 117,54 117,54 118,12
117,60 117,62 117,43 118,15 118,30 118,34 118,39 118,37 118,24 118,29 117,54 118,13 118,12 118,10
-6,00 -5,41 -5,40 -5,22 -4,82 -4,40 -4,10 -4,00 -2,50 0,00 2,50 3,50 4,50 4,60 5,21 5,61 5,80 6,19 6,60

PIK. 4889,00

Pole pow. HUMUS ISTN. = 0,97m2

Pole pow. WYKOP = 0,01m2

Pole pow. NASYP = 0,82m2


P.P. = 116,00m
117,84 117,80 117,80 118,45 118,51 118,58 118,70 118,75 117,89 117,89 117,95
118,00 117,99 117,80 118,45 118,51 118,58 118,70 118,61 117,89 118,30 118,49
-8,00 -5,80 -4,70 -4,59 -4,55 -4,15 -3,50 -3,10 -2,50 0,00 2,50 3,50 3,70 4,79 5,19 5,27 5,40 6,10 6,80

PIK. 4936,00

Pole pow. WYKOP = 0,00m2

Pole pow. NASYP = 0,52m2

Pole pow. HUMUS ISTN. = 0,60m2

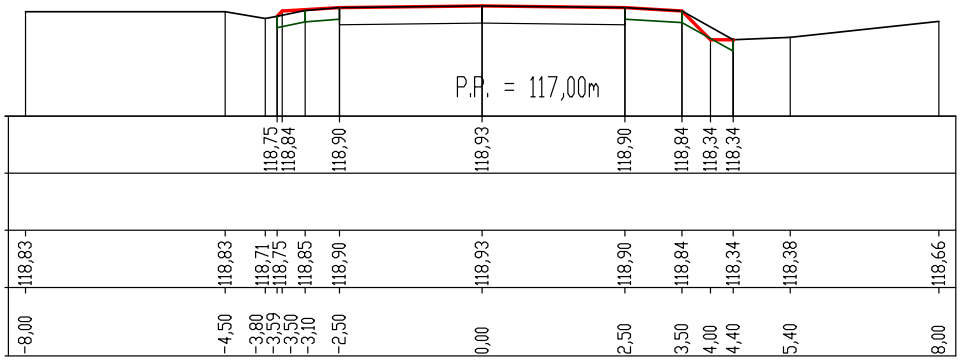
P.P. = 117,00m
118,75 118,84 118,90 118,93 118,90 118,84 118,34 118,34
118,83 118,83 118,71 118,75 118,85 118,90 118,93 118,90 118,84 118,34 118,38 118,66
-8,00 -4,50 -3,80 -3,59 -3,50 -3,10 -2,50 0,00 2,50 3,50 4,00 4,40 5,40 8,00

PIK. 4963,00

Pole pow. HUMUS ISTN. = 0,68m2

Pole pow. WYKOP = 0,03m2

Pole pow. NASYP = 0,50m2

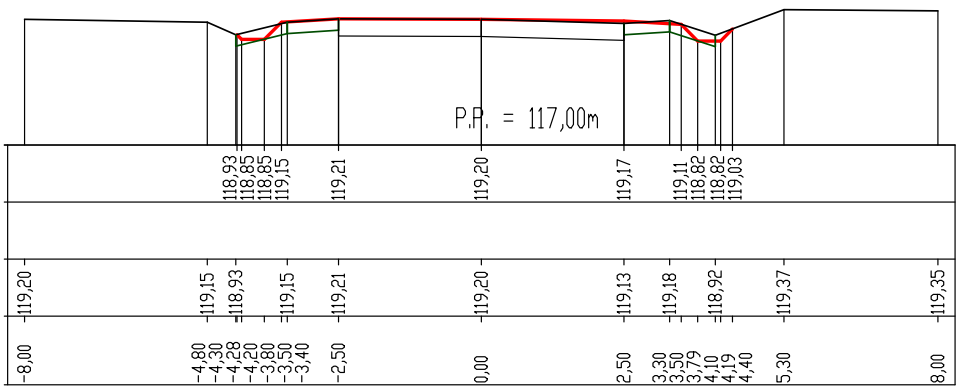
P.P. = 117,00m
118,93 118,85 118,85 119,15 119,21 119,20 119,17 119,11 118,82 118,82 119,03
119,20 119,15 118,93 119,15 119,21 119,20 119,13 119,18 118,92 119,37 119,35
-8,00 -4,80 -4,30 -4,28 -4,20 -3,80 -3,50 -3,40 -2,50 0,00 2,50 3,30 3,50 3,79 4,10 4,19 4,40 5,30 8,00

PIK. 5006,00

Pole pow. WYKOP = 0,32m2

Pole pow. NASYP = 0,16m2

Pole pow. HUMUS ISTN. = 0,56m2

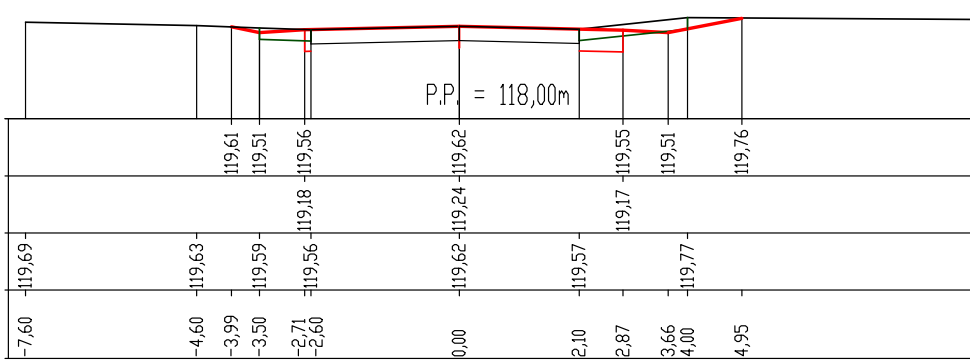
P.P. = 118,00m
119,61 119,51 119,56 119,62 119,55 119,51 119,76
119,18 119,24 119,17
119,69 119,63 119,59 119,56 119,62 119,57 119,77
-7,60 -4,60 -3,99 -3,50 -2,71 -2,60 0,00 2,10 2,87 3,66 4,00 4,95

PIK. 5030,00

Pole pow. WYKOP = 0,38m2
Pole pow. HUMUS ISTN. = 1,13m2
Pole pow. NASYP = 0,63m2

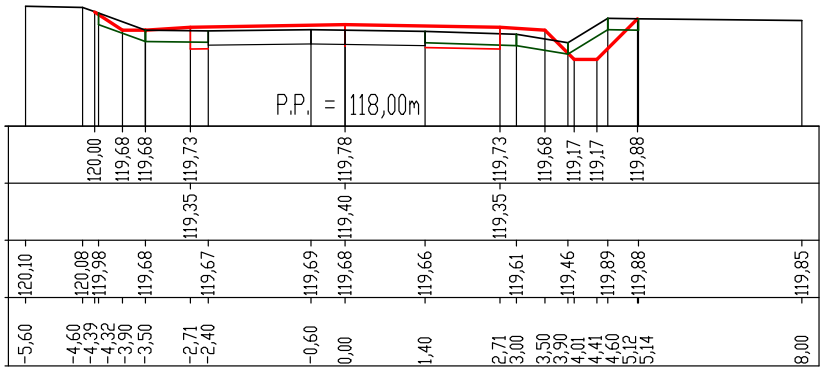
P.P. = 118,00m
120,00
119,68
119,68
119,73
119,78
119,73
119,68
119,17
119,17
119,88
119,35
119,40
119,35
120,10
120,08
119,98
119,68
119,67
119,69
119,68
119,66
119,61
119,46
119,89
119,88
119,85
-5,60
-4,60
-4,39
-4,32
-3,90
-3,50
-2,71
-2,40
-0,60
0,00
1,40
2,71
3,00
3,50
3,90
4,01
4,41
4,60
5,12
5,14
8,00

PIK. 5108,00

Pole pow. WYKOP = 0,54m2
Pole pow. HUMUS ISTN. = 1,34m2
Pole pow. NASYP = 0,39m2

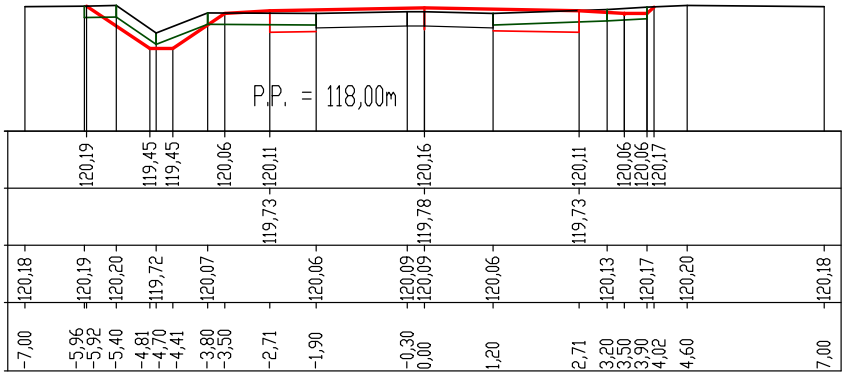
P.P. = 118,00m
120,19
119,45
119,45
120,06
120,11
120,16
120,11
120,06
120,06
120,17
119,73
119,78
119,73
120,18
120,19
120,20
119,72
120,07
120,06
120,09
120,09
120,06
120,13
120,17
120,20
120,18
-7,00
-5,96
-5,92
-5,40
-4,81
-4,70
-4,41
-3,80
-3,50
-2,71
-1,90
-0,30
0,00
1,20
2,71
3,20
3,50
3,90
4,02
4,60
7,00

PIK. 5051,00

Pole pow. WYKOP = 0,34m2
Pole pow. NASYP = 0,34m2
Pole pow. HUMUS ISTN. = 0,92m2

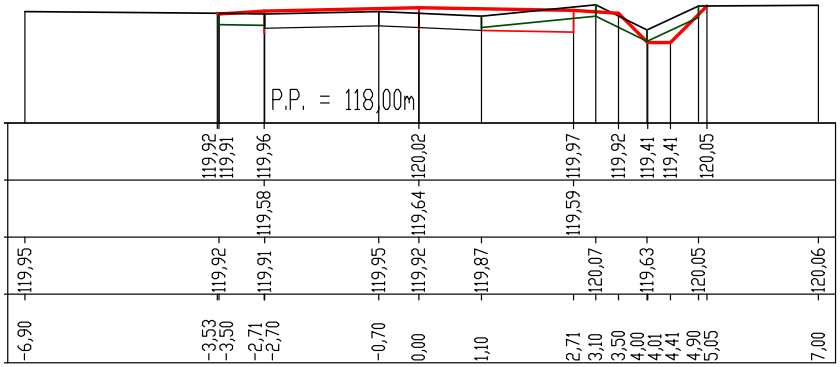
P.P. = 118,00m
119,92
119,91
119,96
120,02
119,97
119,92
119,41
119,41
120,05
119,58
119,64
119,59
119,95
119,92
119,91
119,95
119,92
119,87
120,07
119,63
120,05
120,06
-6,90
-3,53
-3,50
-2,71
-2,70
-0,70
0,00
1,10
2,71
3,10
3,50
4,00
4,01
4,41
4,90
5,05
7,00

PIK. 5138,00

Pole pow. WYKOP = 0,62m2
Pole pow. HUMUS ISTN. = 1,35m2
Pole pow. NASYP = 0,79m2

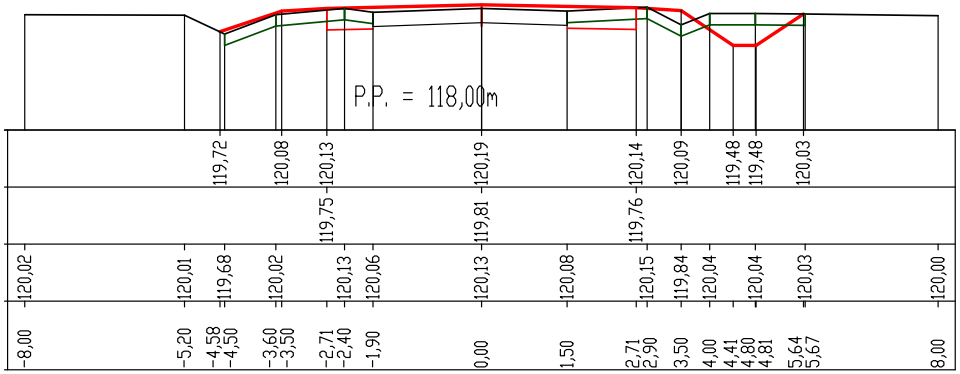
P.P. = 118,00m
119,72
120,08
120,13
120,19
120,14
120,09
119,48
119,48
120,03
119,75
119,81
119,76
120,02
120,01
119,68
120,02
120,13
120,06
120,13
120,08
120,15
119,84
120,04
120,04
120,03
120,00
-8,00
-5,20
-4,58
-4,50
-3,60
-3,50
-2,71
-2,40
-1,90
0,00
1,50
2,71
2,90
3,50
4,00
4,41
4,80
4,81
5,64
5,67
8,00



PIK. 5074,00

Pole pow. WYKOP = 0,43m2
Pole pow. HUMUS ISTN. = 1,18m2
Pole pow. NASYP = 0,62m2

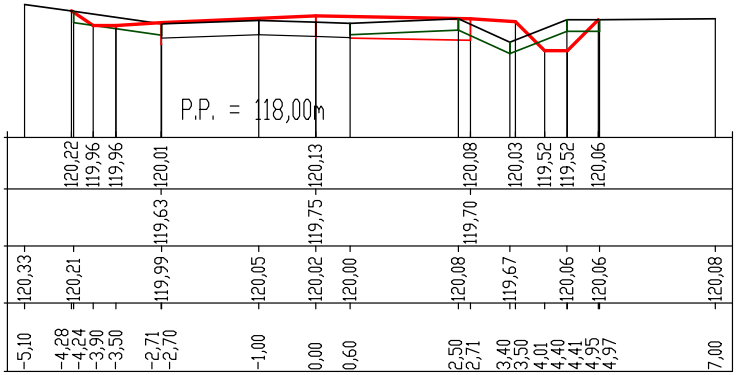
P.P. = 118,00m
120,22
119,96
119,96
120,01
120,13
120,08
120,03
119,52
119,52
120,06
119,63
119,75
119,70
120,33
120,21
119,99
120,05
120,02
120,00
120,08
119,67
120,06
120,06
120,08
-5,10
-4,28
-4,24
-3,90
-3,50
-2,71
-2,70
-1,00
0,00
0,60
2,50
2,71
3,40
3,50
4,01
4,40
4,41
4,95
4,97
7,00

PIK. 5176,00

Pole pow. WYKOP = 0,79m2
Pole pow. HUMUS ISTN. = 1,68m2
Pole pow. NASYP = 0,42m2

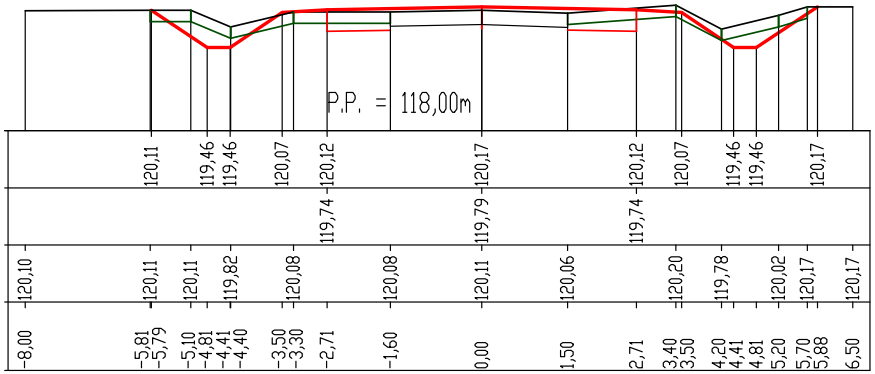
P.P. = 118,00m
120,11
119,46
119,46
120,07
120,12
120,17
120,12
120,07
119,46
119,46
120,17
119,74
119,79
119,74
120,10
120,11
120,11
119,82
120,08
120,08
120,11
120,06
120,20
119,78
120,02
120,17
120,17
-8,00
-5,81
-5,79
-5,10
-4,81
-4,41
-4,40
-3,50
-3,30
-2,71
-1,60
0,00
1,50
2,71
3,40
3,50
4,20
4,41
4,81
5,20
5,70
5,88
6,50

PIK. 5223,00

Pole pow. WYKOP = 0,45m2

Pole pow. NASYP = 0,79m2

Pole pow. HUMUS ISTN. = 1,55m2

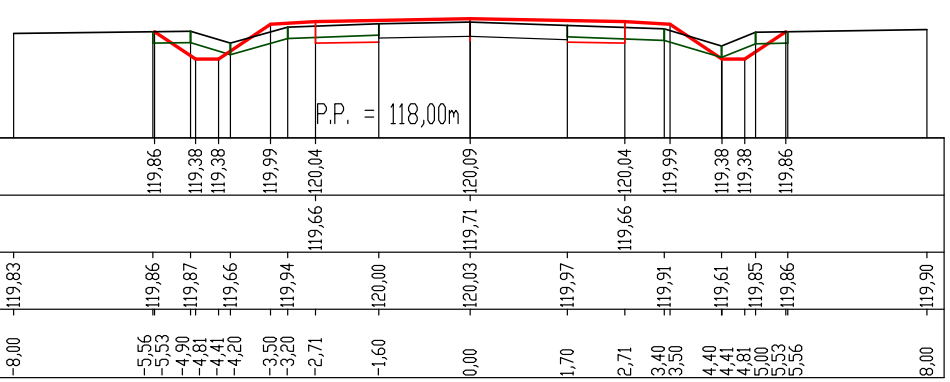
P.P. = 118,00m
119,86 119,38 119,38 119,99 120,04 120,09 120,04 119,99 119,38 119,38 119,86
119,66 119,71 119,66
119,83 119,86 119,87 119,66 119,94 120,00 120,03 119,97 119,91 119,61 119,85 119,86 119,90
-8,00 -5,56 -5,53 -4,90 -4,81 -4,41 -4,20 -3,50 -3,20 -2,71 -1,60 0,00 1,70 2,71 3,40 3,50 4,40 4,41 4,81 5,00 5,53 5,56 8,00

PIK. 5267,00

Pole pow. WYKOP = 0,83m2

Pole pow. NASYP = 0,59m2

Pole pow. HUMUS ISTN. = 1,73m2

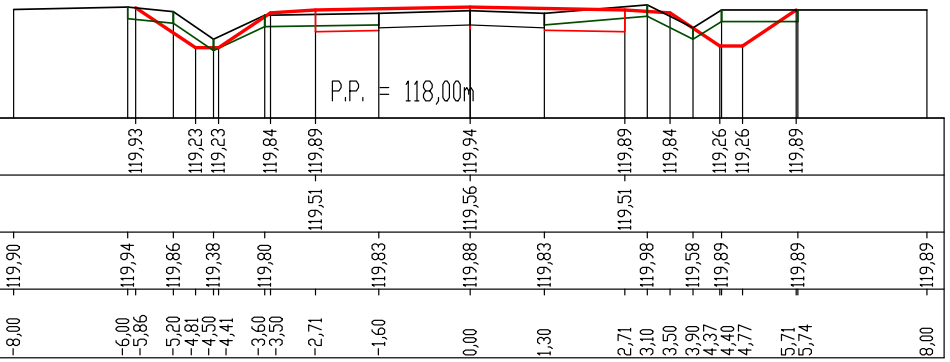
P.P. = 118,00m
119,93 119,23 119,23 119,84 119,89 119,94 119,89 119,84 119,26 119,26 119,89
119,51 119,56 119,51
119,90 119,94 119,86 119,38 119,80 119,83 119,88 119,83 119,98 119,58 119,89 119,89 119,89
-8,00 -6,00 -5,86 -5,20 -4,81 -4,50 -4,41 -3,60 -3,50 -2,71 -1,60 0,00 1,30 2,71 3,10 3,50 3,90 4,37 4,40 4,77 5,71 5,74 8,00

PIK. 5311,00

Pole pow. WYKOP = 0,40m2

Pole pow. NASYP = 0,81m2

Pole pow. HUMUS ISTN. = 1,50m2

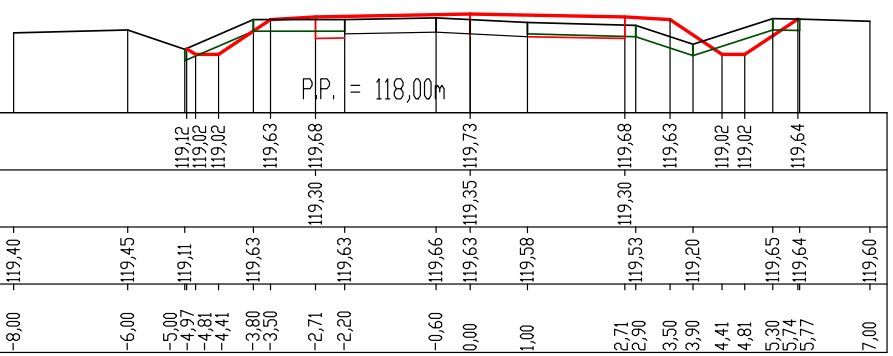
P.P. = 118,00m
119,12 119,02 119,02 119,63 119,68 119,73 119,68 119,63 119,02 119,02 119,64
119,30 119,35 119,30
119,40 119,45 119,11 119,63 119,63 119,66 119,63 119,58 119,53 119,20 119,65 119,64 119,60
-8,00 -6,00 -5,00 -4,97 -4,81 -4,41 -3,80 -3,50 -2,71 -2,20 -0,60 0,00 1,00 2,71 2,90 3,50 3,90 4,41 4,81 5,30 5,74 5,77 7,00

PIK. 5355,00

Pole pow. WYKOP = 0,70m2

Pole pow. NASYP = 0,70m2

Pole pow. HUMUS ISTN. = 1,71m2

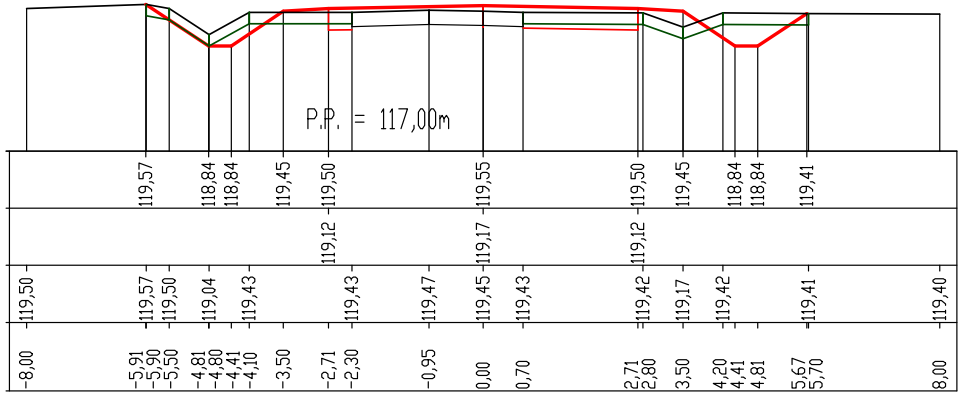
P.P. = 117,00m
119,57 118,84 118,84 119,45 119,50 119,55 119,50 119,45 118,84 118,84 119,41
119,12 119,17 119,12
119,50 119,57 119,50 119,04 119,43 119,43 119,47 119,45 119,43 119,42 119,17 119,42 119,41 119,40
-8,00 -5,91 -5,90 -5,50 -4,81 -4,80 -4,41 -4,10 -3,50 -2,71 -2,30 -0,95 0,00 0,70 2,71 2,80 3,50 4,20 4,41 4,81 5,67 5,70 8,00

PIK. 5383,00

Pole pow. WYKOP = 0,31m2

Pole pow. NASYP = 0,76m2

Pole pow. HUMUS ISTN. = 1,55m2

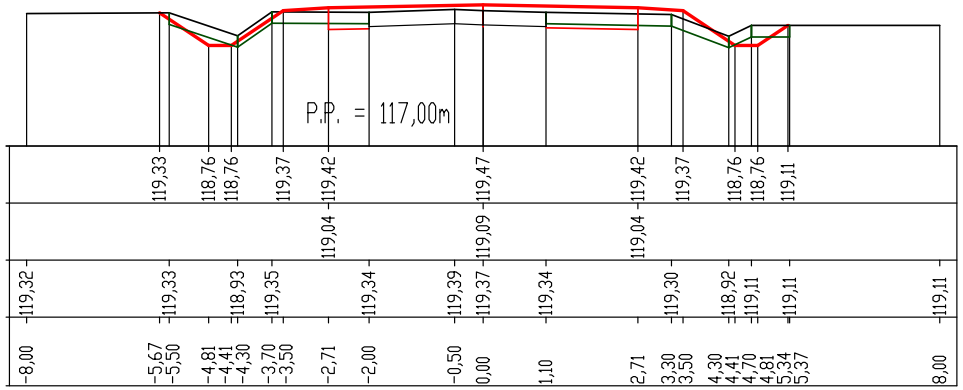
P.P. = 117,00m
119,33 118,76 118,76 119,37 119,42 119,47 119,42 119,37 118,76 118,76 119,11
119,04 119,09 119,04
119,32 119,33 118,93 119,35 119,34 119,39 119,37 119,34 119,30 118,92 119,11 119,11 119,11
-8,00 -5,67 -5,50 -4,81 -4,41 -4,30 -3,70 -3,50 -2,71 -2,00 -0,50 0,00 1,10 2,71 3,30 3,50 4,30 4,41 4,70 4,81 5,34 5,37 8,00

PIK. 5404,00

Pole pow. WYKOP = 0,34m2

Pole pow. NASYP = 0,82m2

Pole pow. HUMUS ISTN. = 1,60m2

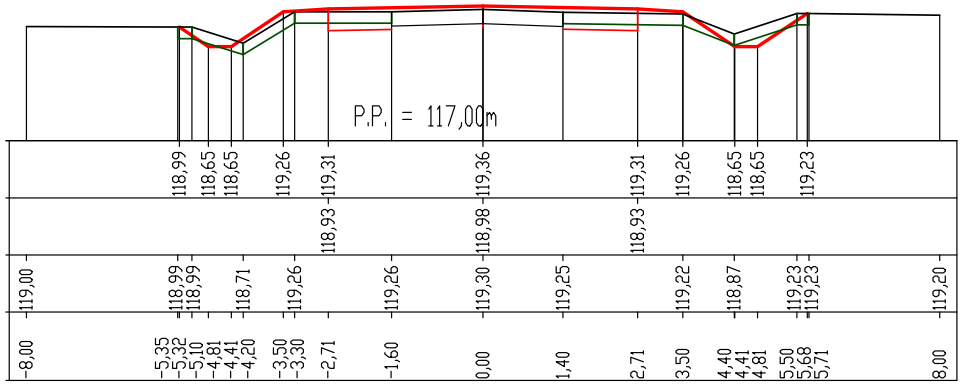
P.P. = 117,00m
118,99 118,65 118,65 119,26 119,31 119,36 119,31 119,26 118,65 118,65 119,23
118,93 118,98 118,93
119,00 118,99 118,99 118,71 119,26 119,26 119,30 119,25 119,22 118,87 119,23 119,23 119,20
-8,00 -5,35 -5,32 -5,10 -4,81 -4,41 -4,20 -3,50 -3,30 -2,71 -1,60 0,00 1,40 2,71 3,50 4,40 4,41 4,81 5,50 5,68 5,71 8,00

Nazwa projektu	**Projekt rozbudowy drogi gminnej nr G.320411W Zielona - Filipy - Kozin - Wężewo**		
Inwestor	**Wójt Gminy Krasne**		
Wykonawca	**AS Projekt, Warszawa**		
Rysunek	**PRZEKROJE POPRZECZNE**		
	Skala 1:100	Kwiecień 2019	Rysunek 5/5
Projektant	mgr inż. Krystyna Suwara upr. nr Wa-793/94	specjalność drogowa	
Asystent	mgr inż. Wojciech Soból		
Sprawdził	mgr inż.Agnieszka Kowalczyk-Suwara upr. nr MAZ/0403/POOD/10	specjalność drogowa	